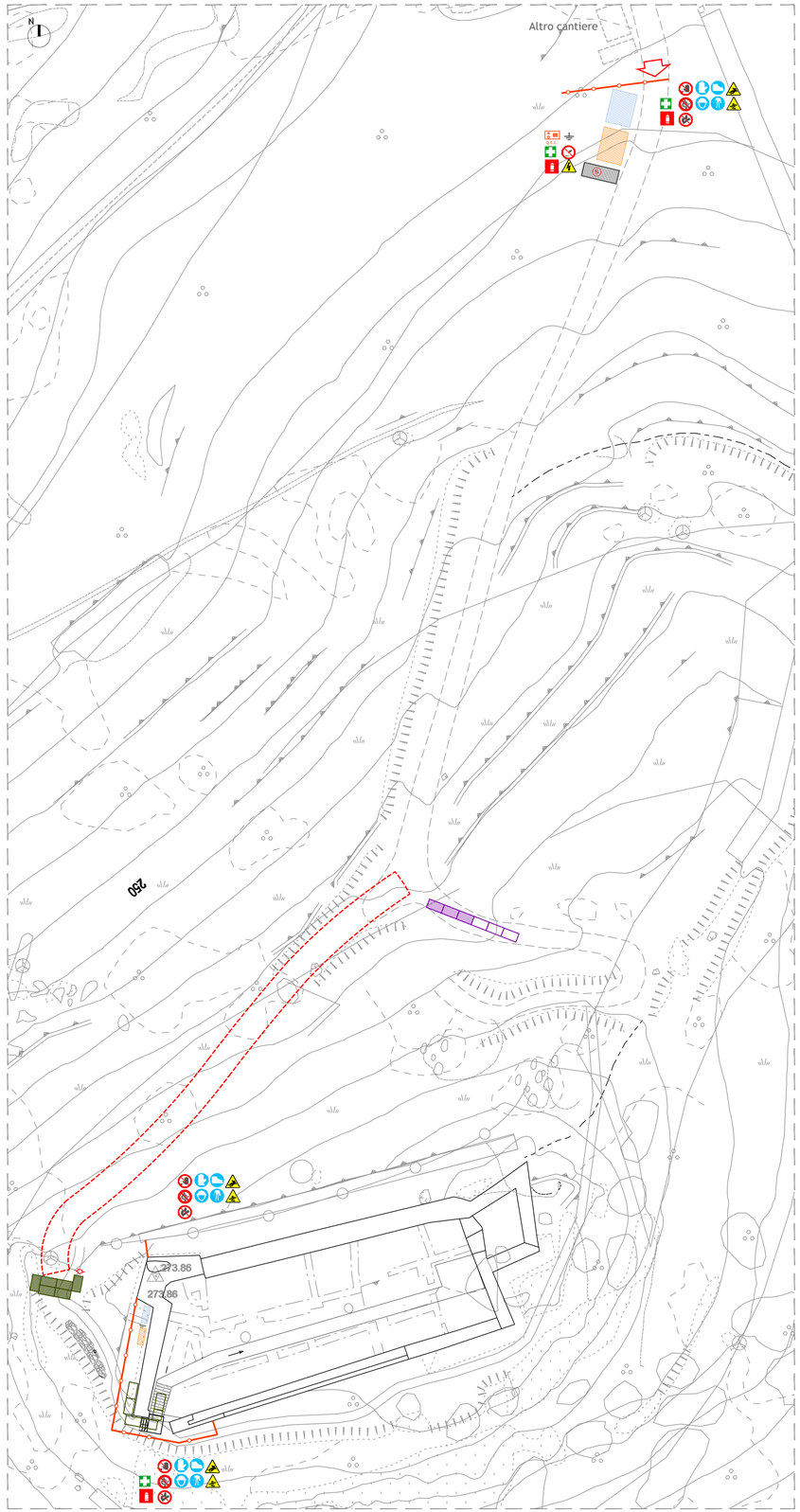

PLANIMETRIA DI CANTIERE - [A1] 1:300 - [A3] 1:600

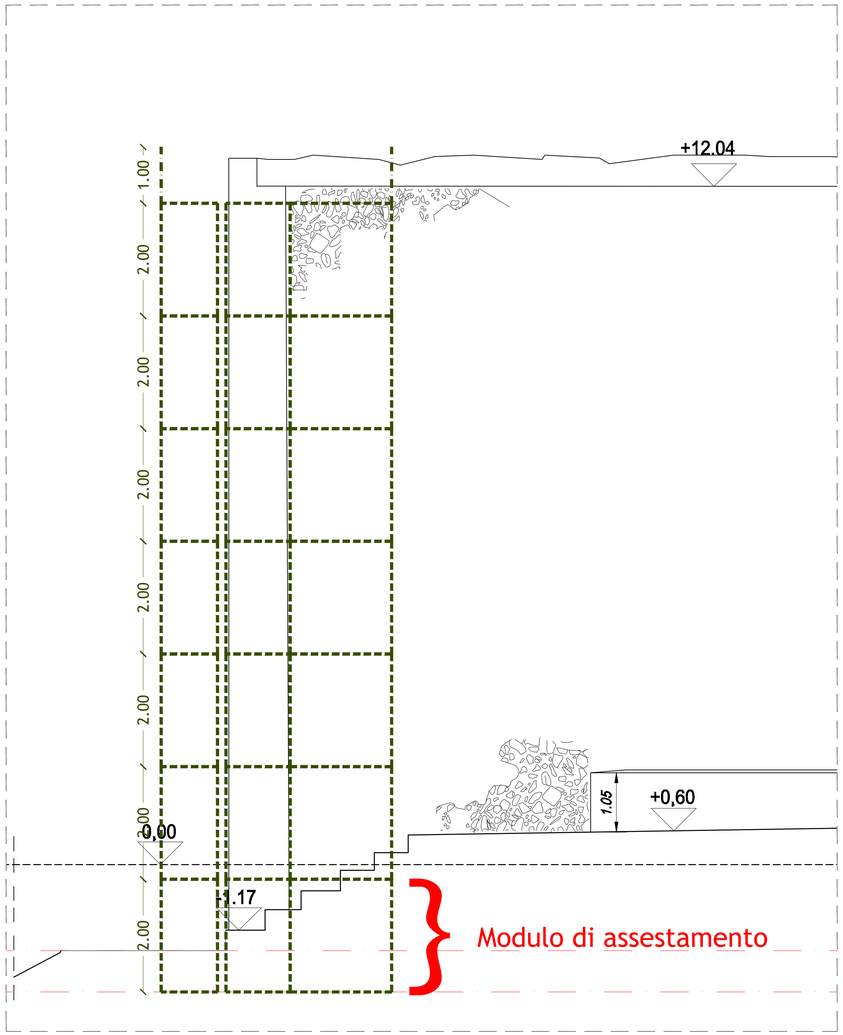

SEZIONE SCHEMATICA PONTEGGIO A-A - [A1] 1:50 - [A3] 1:100

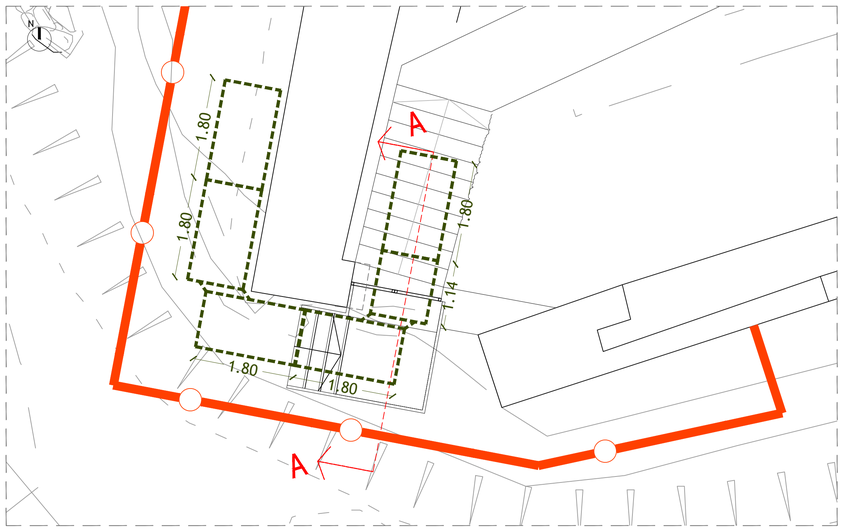

DETTAGLIO AREA LAVORAZIONI E PONTEGGIO - [A1] 1:50 - [A3] 1:100

Perimetrazione dell'area di cantiere costituita da recinzione provvisoria realizzata con reti arancioni e picchetti di sostegno opportunamente protetti

Baraccamento per il personale lavorativo composto da: N° 1 spogliatoio munito di cassetta di pronto soccorso, N° 1 locale doccie e servizi igienici, N° 1 refettorio

Quadro elettrico di cantiere

Impianto di terra

Illuminazione di cantiere - Faro Alogeno (se si lavora in notturno)

Ingresso al cantiere dei mezzi di movimentazione materiali

Ingresso al cantiere dei personale

Pronto soccorso

Deposito materiali demolizioni

Accantieramento materiali da costruzione

Materiale infiammabile o alta temperatura

Carichi sospesi.

Carrelli in movimentazione.

Tensione elettrica pericolosa.

Pericolo di inciampo.

Caduta con dislivello.

Vietato fumare.

Vietato fumare o usare fiamme libere.

Divieto di accesso alle persone non autorizzate.

Divieto di spegnere incendi con acqua.

Pronto soccorso (cassetta di p.s. nel baraccamento contrassegnato nella planimetria)

Casco di protezione.

Calzature di sicurezza obbligatorie.

Guanti di protezione obbligatoria.

Protezione obbligatoria del corpo.

Passaggio pedonale di cantiere su sterrato

Passaggio pedonale di cantiere su grigliato e terreno instabile protetto da tavolato

Estintore

Ponteggio

Parapetto

Passerella Pedonale

Passerella Esistente

Smontaggio Passerella/Rampa (manovre)

Stradello per avvicinamento e carico/scarico (autogru con cassone 4x4)

Altro cantiere

LEGENDA

NOTE GENERALI

- Valutare con impiantisti e strutturisti le forometrie nelle murature

- Tutte le quote sono espresse in metri salvo diversa, specifica annotazione

- Eventuali discordanze tra quote parziali e relative quote totali sono da attribuirsi

all'arrotondamento decimale adottato

- Le quote altimetriche sono espresse in mt. salvo diversa, specifica annotazione

- Tutte le misure e quote sono da controllare e verificare in cantiere. Eventuali errori o divergenze vanno riportate alla D.L. prima della esecuzione delle opere

- Considerare le misure e le quote indicate nella tavola, non rilevare graficamente

- Questo disegno deve essere verificato in associazione a tutti i disegni ed indicazioni strutturali ed impiantistiche

- Per posizionamento e dimensione di fori o tubi fare riferimento anche alle tavole impiantistiche e strutturali, eventuali divergenze vanno riferite alla D.L. prima di eseguire le opere

- Per i dettagli delle finiture vedere anche le relative specifiche tavole architettoniche

- Per la disposizione degli intonaci esterni e relative scelte cromatiche vedere le tavole dei prospetti o chiedere espresse indicazioni alla D.L.

REGIONE AUTONOMA DELLA SARDEGNA

COMUNE DI SARDARA

INTERVENTI DI RESTAURO MURATURE CASTELLO MONREALE
C.U.P.: E13G18000200004

PROGETTO DEFINITIVO ESECUTIVO

Amministrazione:

Sindaco: Roberto Montisci

Resp. del Servizio: ing. Pierpaolo Corrias

R.U.P.: ing. Mario Pittaluga

Progettisti:

arch. Claudio Pia

ing. Filippo Concas

archeol. Matteo Tatti

S/ARCHITETTURA

via pacinotti 47
09037 san gavino monreale
+39.347.5118094
claudio@sarchitettura.com

Elaborato: 19018_PDE-AR-1000_00.pdf

ALLEGATO E
P.S.C.
PLANIMETRIA DI CANTIERE

Scala: varie

Revisione: 00

Data: gennaio 2020

Codice:

19018_PDE-AR-1000_00

Il presente documento è copia dell'originale, del quale tuttavia sono i progettisti del R.T.P. - fra cui scrivente - l'unico autore (riproduzione e circolazione a terzi, richiedono l'autorizzazione espressa da parte dell'autore, vietando in qualsiasi caso qualsiasi modifica unilaterale dello stesso).