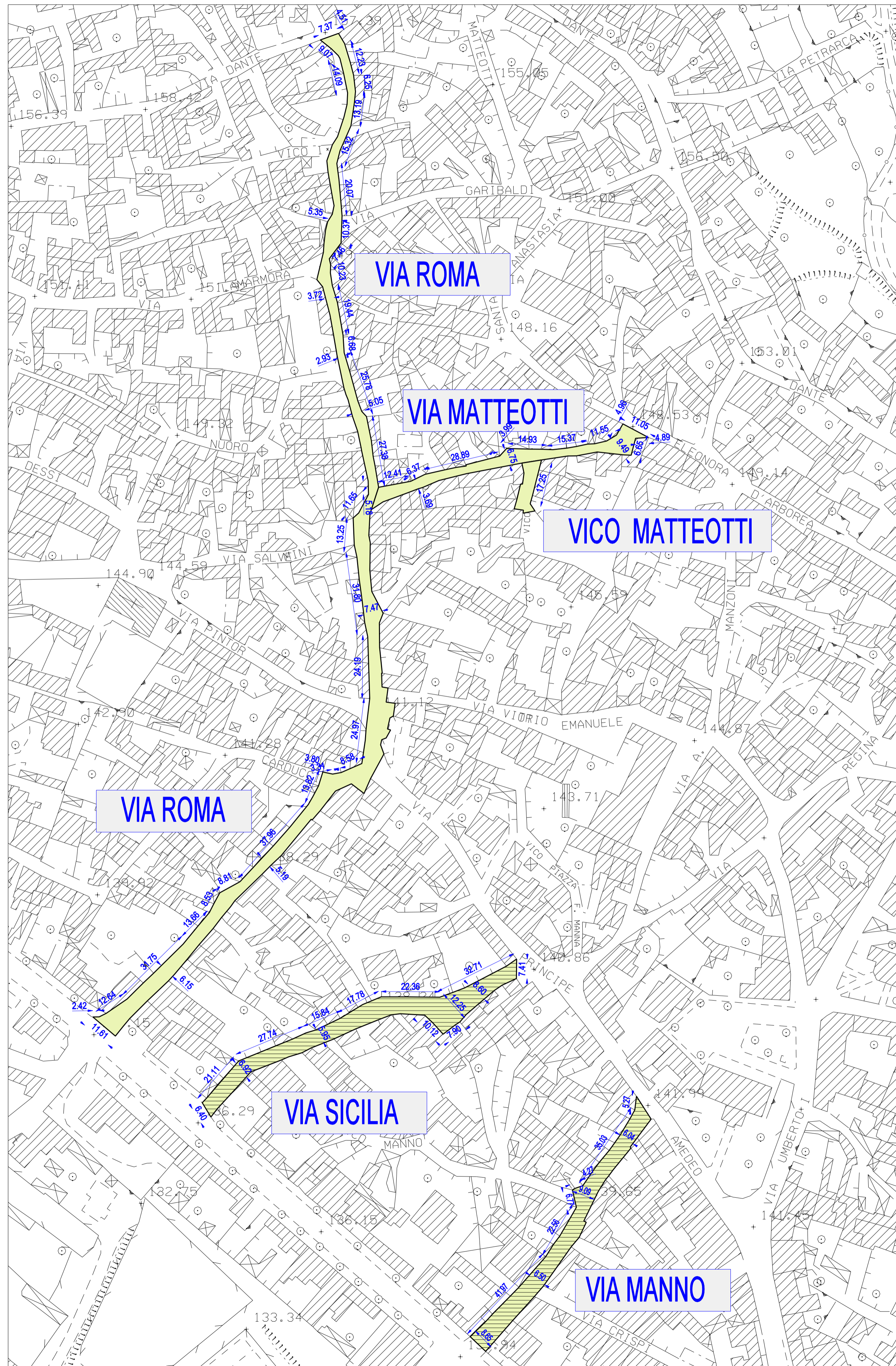


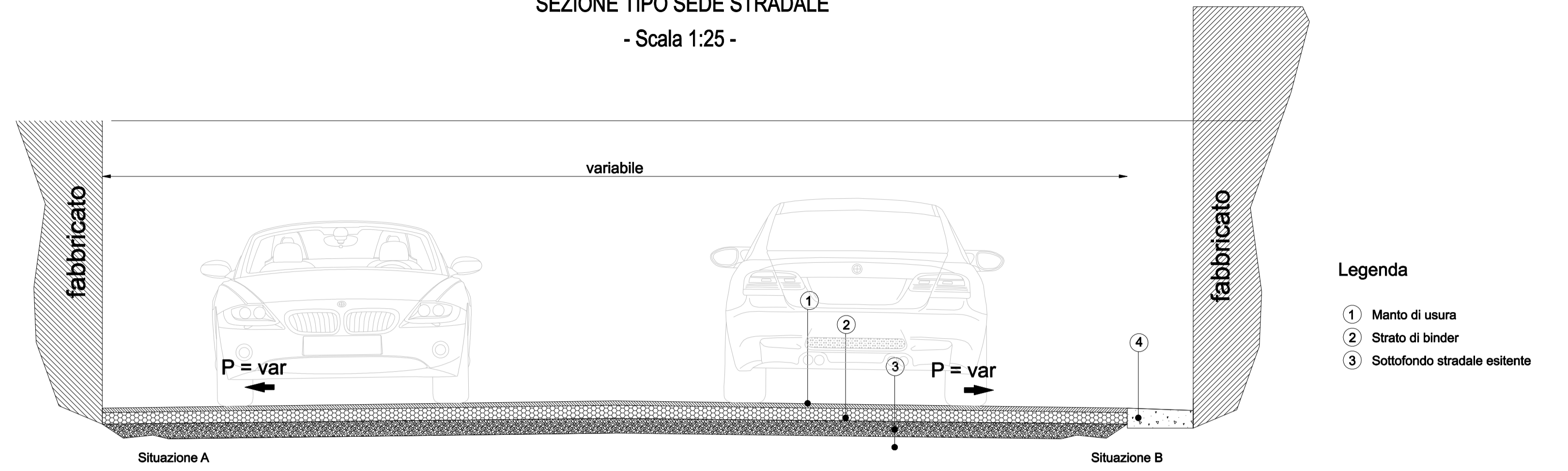
PLANIMETRIA GENERALE INTERVENTI

- Scala 1:2000 -



STATO ATTUALE:  
SEZIONE TIPO SEDE STRADALE

- Scala 1:25 -

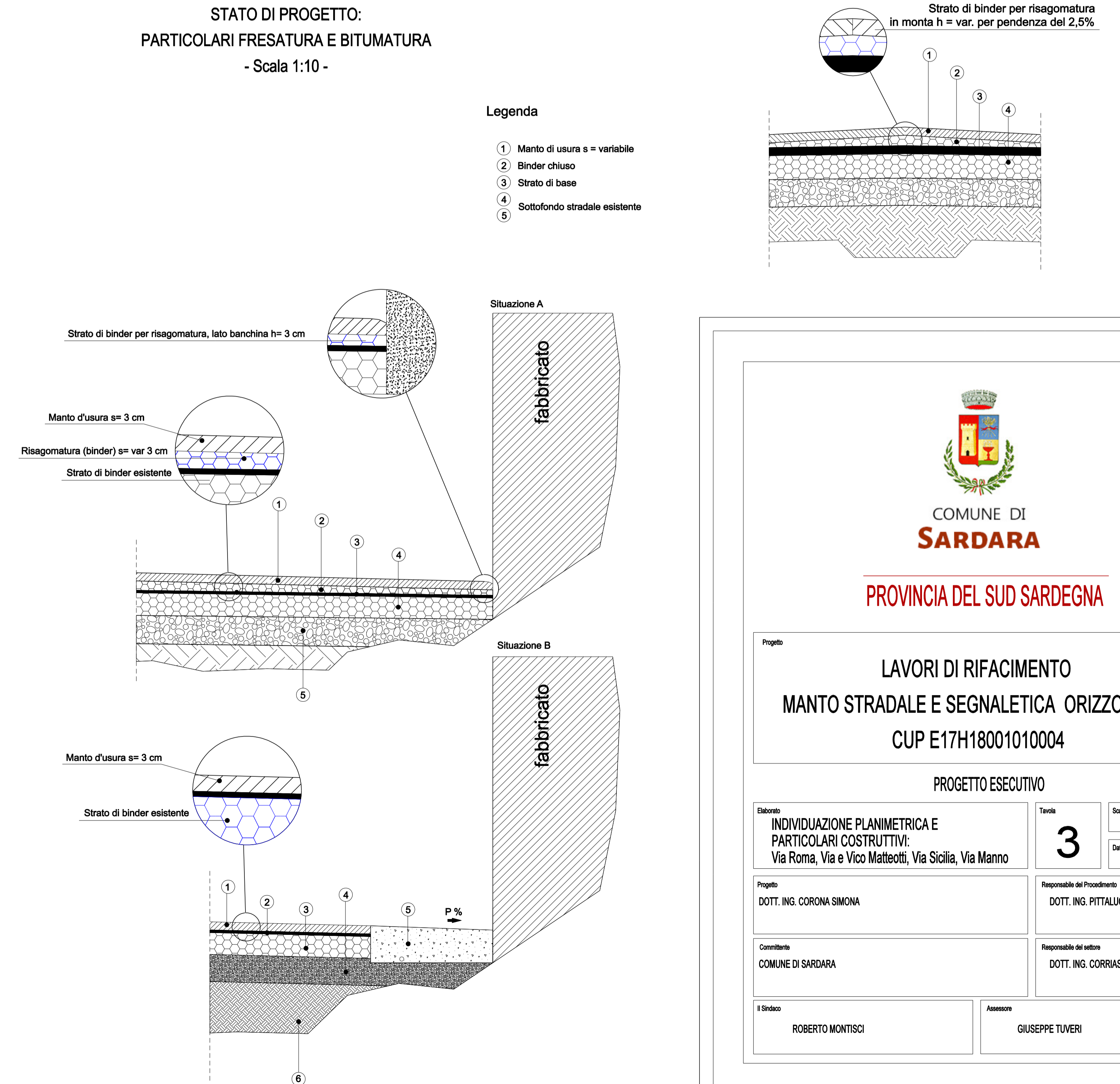


Legenda

- ① Manto di usura
- ② Strato di binder
- ③ Sottofondo stradale esistente

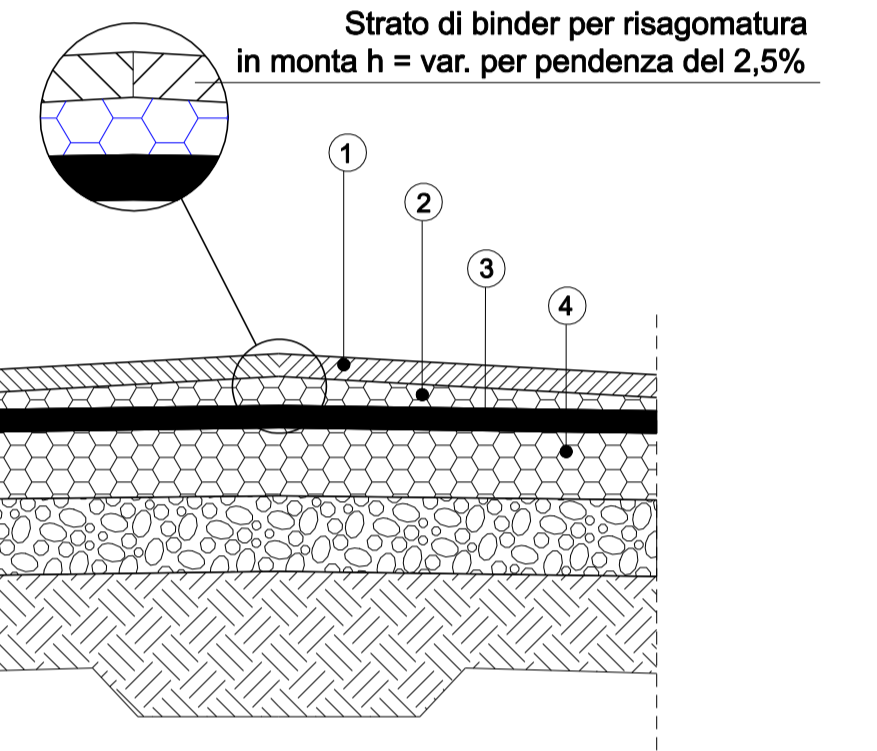
STATO DI PROGETTO:  
PARTICOLARI FRESATURA E BITUMATURA

- Scala 1:10 -



Legenda

- ① Manto di usura s = variabile
- ② Binder chiuso
- ③ Strato di base
- ④ Sottofondo stradale esistente
- ⑤



COMUNE DI  
**SARDARA**

PROVINCIA DEL SUD SARDEGNA

Progetto  
**LAVORI DI RIFACIMENTO  
MANTO STRADALE E SEGNALETICA ORIZZONTALE  
CUP E17H18001010004**

PROGETTO ESECUTIVO

Elaborato <b>INDIVIDUAZIONE PLANIMETRICA E PARTICOLARI COSTRUTTIVI: Via Roma, Via e Vico Matteotti, Via Sicilia, Via Manno</b>	Tavola <b>3</b>	Scala 1:2000
Progetto DOTT. ING. CORONA SIMONA	Responsabile del Procedimento DOTT. ING. PITTALUGA MARIO	Data OTTOBRE 2018
Committente COMUNE DI SARDARA	Responsabile del settore DOTT. ING. CORRIAS PIERPAOLO	
Il Sindaco ROBERTO MONTISCI	Assessore GIUSEPPE TUVERI	