COMUNE DI SARDARA
PROVINCIA DEL SUD SARDEGNA

PROGETTO DI SISTEMAZIONE STRADA DI COLLEGAMENTO AL CASTELLO DI MONREALE

- PROGETTO ESECUTIVO -

TAVOLA 5.1

SVILUPPO PLANIMETRICO SU BASE FOTOGRAFICA CON UBICAZIONE OPERE

Sardara , *novembre 2018*

Committenza **Comune di Sardara** C.F 82000170926 - P.IVA 00570460923 Via Antonio Gramsci, 01 09030 SARDARA (SU) Tel 070934501 - Fax 0709386111 affarigenerali@comune.sardara.vs.it affarigenerali@pec.comune.sardara.vs.it	*Professionista responsabile* ***dr. agr. Ilario Ibba*** C.F. BBILRI57C04I428P Albo Agronomi CA n. 186 Polizza Prof.le CONAF/AIG n. IFL0006723 Via San Gavino 3 - 09030 SARDARA SU Tel/Fax 0709387232 - Cell 3351010661 ilarioibba@tiscali.it - i.ibba@epap.conafpec.it	*Progettazione* GreenEngineering sas C.F. 03283070922 - P.IVA 03283070922 Via Fontana Nuova, 15 09030 SARDARA SU greeneng@tiscali.it - greeneng@pec.it Tel. 0709307390 - Fax. 0709537447
TIMBRO E FIRMA	TIMBRO E FIRMA Dott. IBBA ILARIO n. 186	TIMBRO E FIRMA GreenEngineering sas C.F./P.IVA 03283070922 Ilario Ibba *NIBAAAAH*

SVILUPPO PLANIMETRICO SU BASE FOTOGRAFICA CON UBICAZIONE OPERE

TRATTO COMPLETO

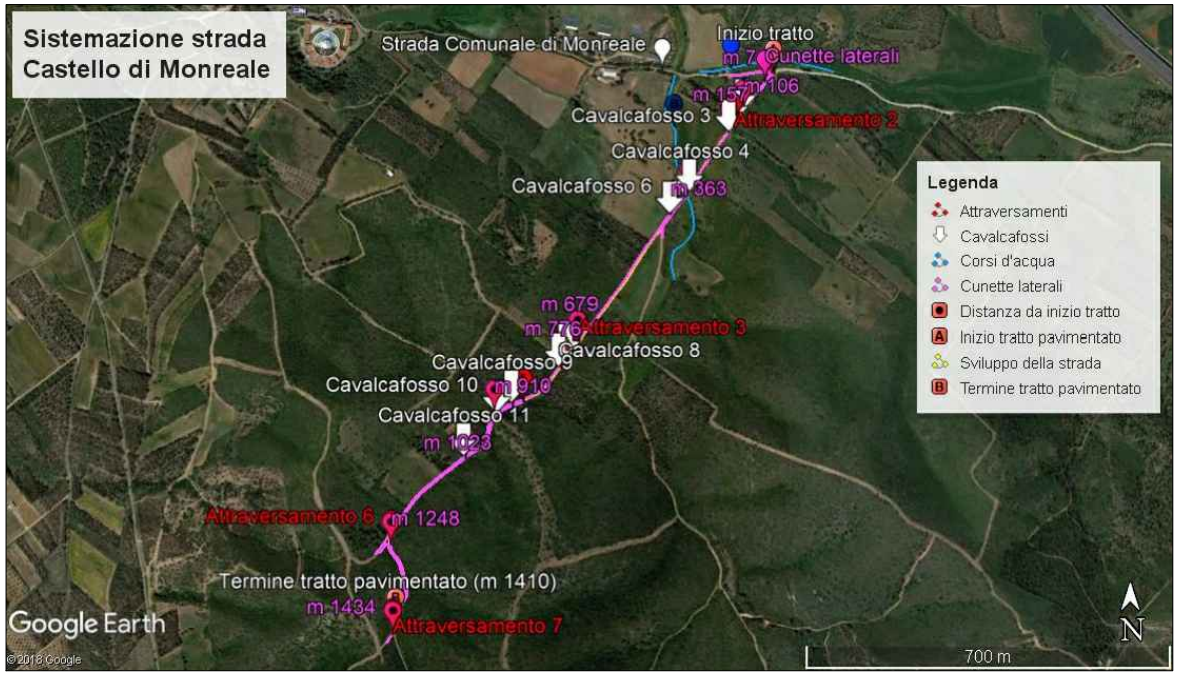
Sistemazione strada Castello di Monreale
Strada Comunale di Monreale
Inizio tratto
m 7
Cunette laterali
m 157
m 106
Cavalcafosso 3
Attraversamento 2
Cavalcafosso 4
Cavalcafosso 6
m 363
m 679
m 776
Attraversamento 3
Cavalcafosso 8
Cavalcafosso 9
Cavalcafosso 10
m 910
Cavalcafosso 11
m 1023
Attraversamento 6
m 1248
Termine tratto pavimentato (m 1410)
m 1434
Attraversamento 7
Legenda
Attraversamenti
Cavalcafossi
Corsi d'acqua
Cunette laterali
Distanza da inizio tratto
Inizio tratto pavimentato
Sviluppo della strada
Termine tratto pavimentato
Google Earth
©2018 Google
700 m
N

TRATTO 1


Cavalcafosso
m 106
Google Earth

TRATTO 8

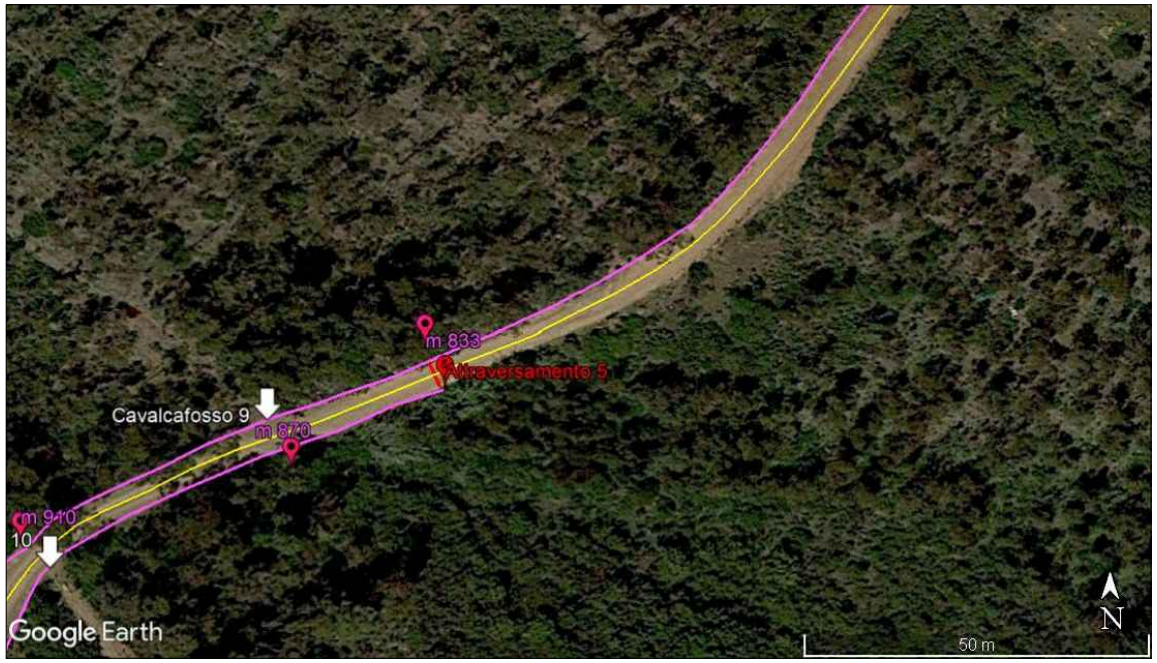
m 833
Attraversamento 5
Cavalcafosso 9
m 870
m 910
10
Google Earth
50 m
N

TRATTO 9

Google Earth

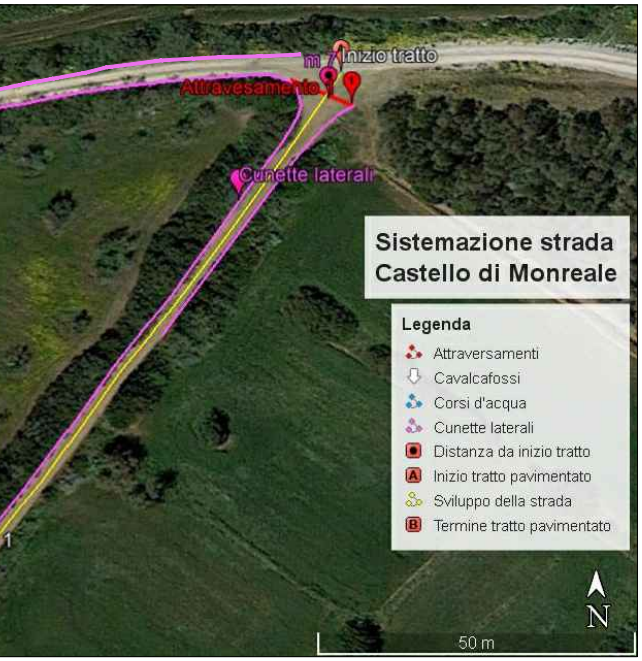
m 7
Inizio tratto
Attraversamento
Cunette laterali
Sistemazione strada Castello di Monreale
Legenda
Attraversamenti
Cavalcafossi
Corsi d'acqua
Cunette laterali
Distanza da inizio tratto
Inizio tratto pavimentato
Sviluppo della strada
Termine tratto pavimentato
N
50 m

TRATTO 2

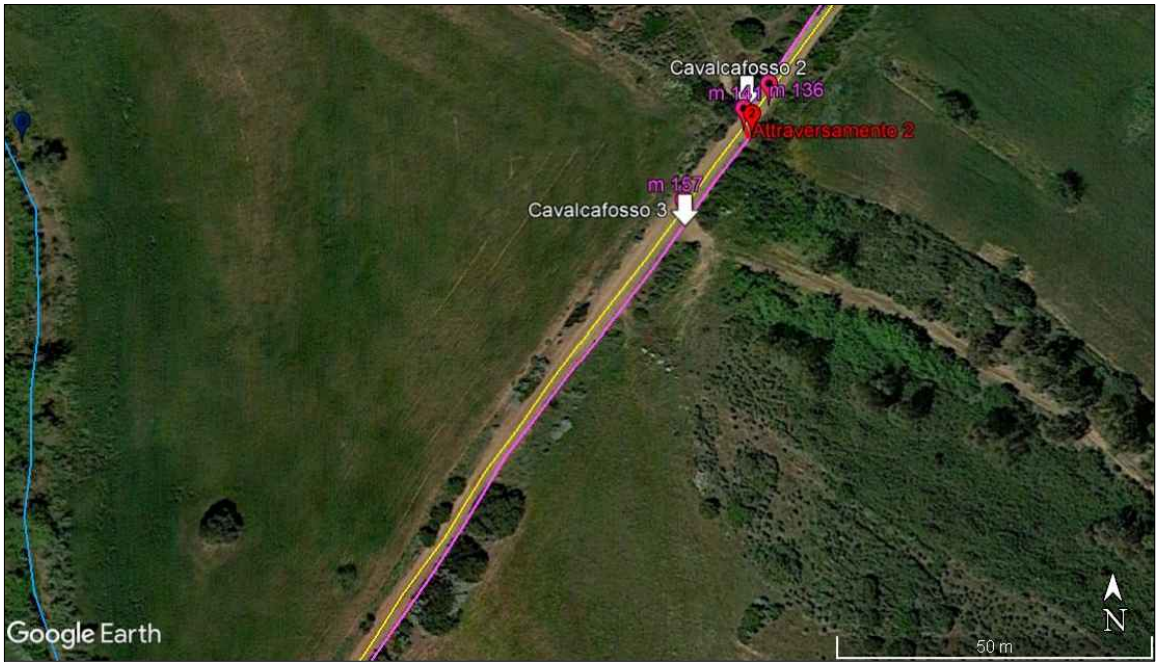
Cavalcafosso 2
m 141
m 136
Attraversamento 2
m 157
Cavalcafosso 3
Google Earth
N
50 m

TRATTO 3

Google Earth

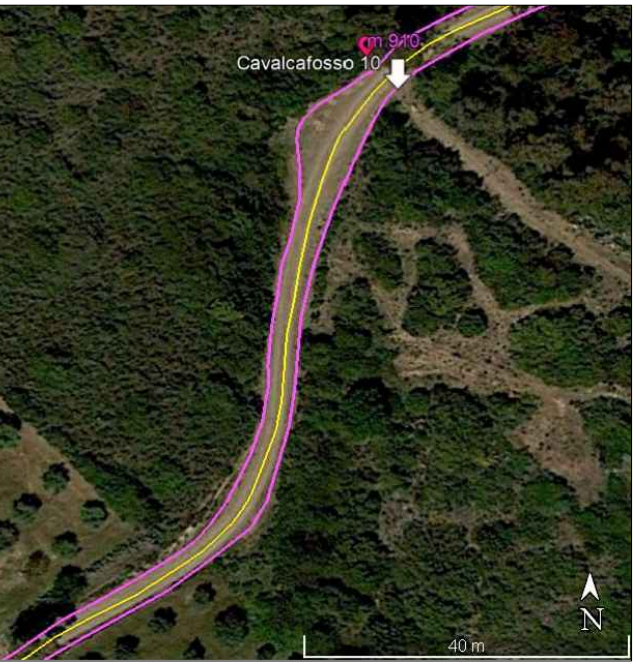
m 910
Cavalcafosso 10
N
40 m

TRATTO 10


Cavalcafosso 11
m 1023
Google Earth
N
40 m

TRATTO 11

Google Earth

TRATTO 4

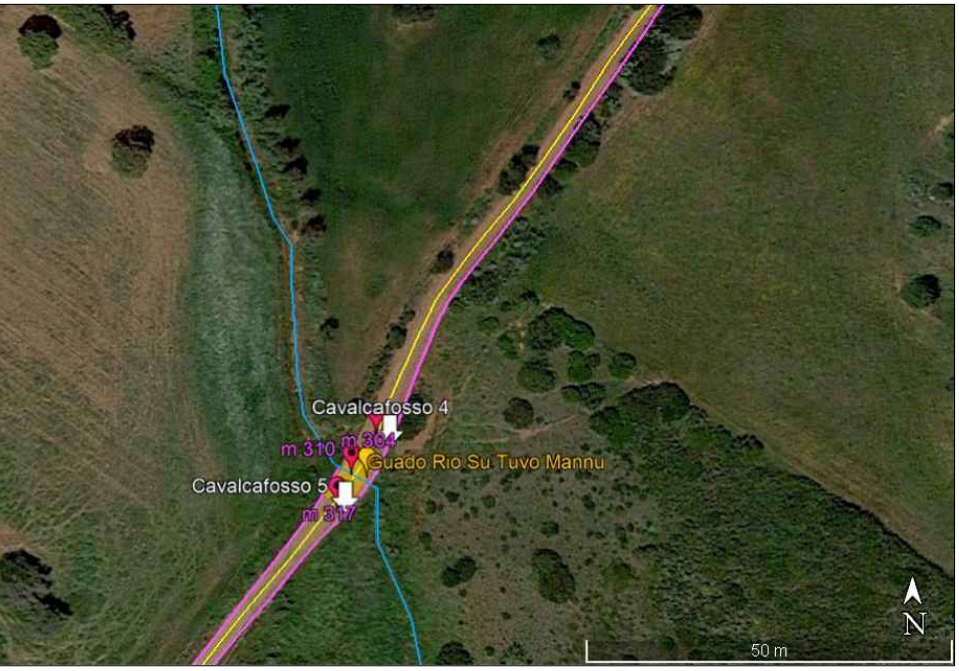
Cavalcafosso 4
m 310
m 304
Guado Rio Su Tuvo Mannu
Cavalcafosso 5
m 317
N
50 m

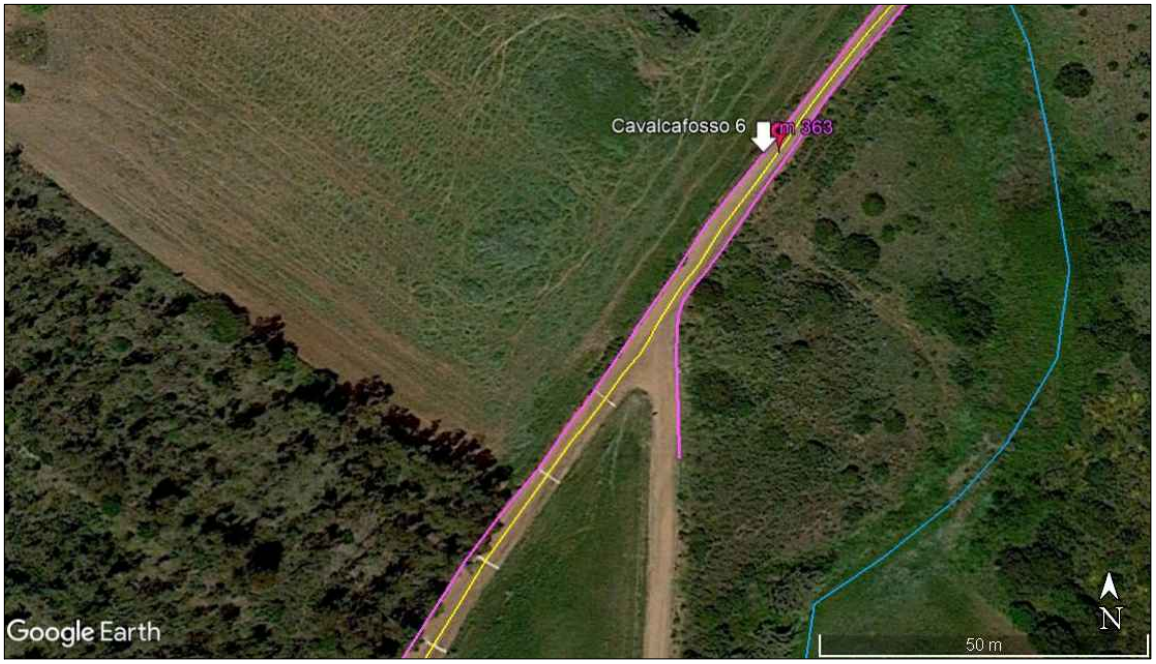
Cavalcafosso 6
m 363
Google Earth
N
50 m

TRATTO 12



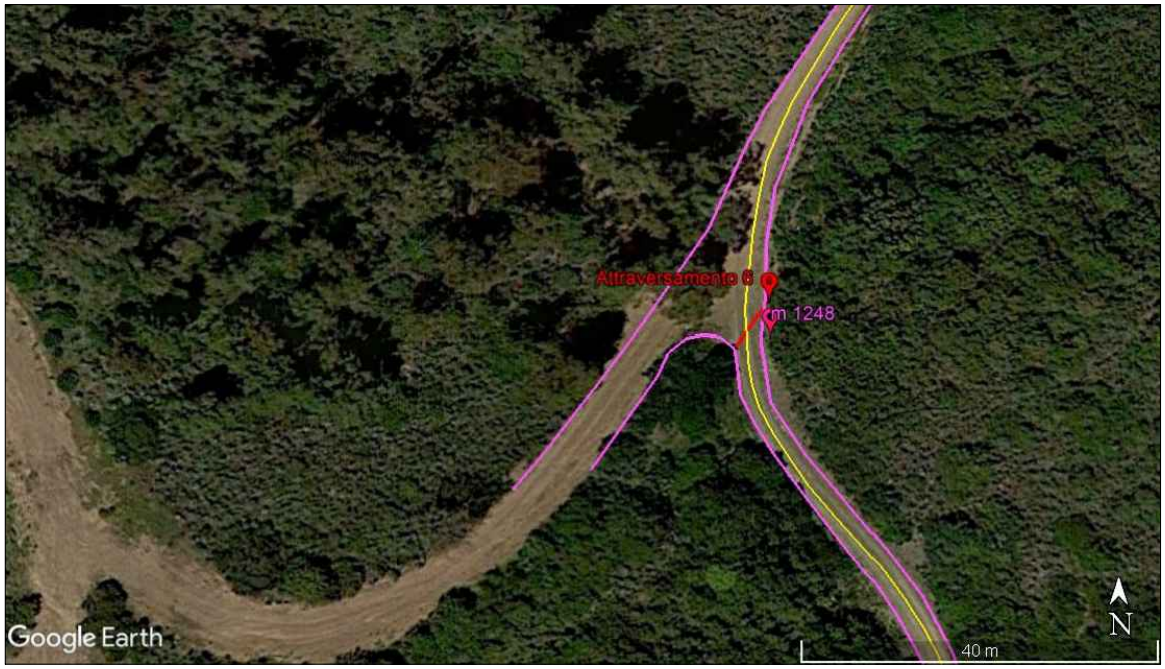
Attraversamento 6
m 1248
Google Earth
N
40 m

TRATTO 5


Google Earth
N
50 m

TRATTO 6

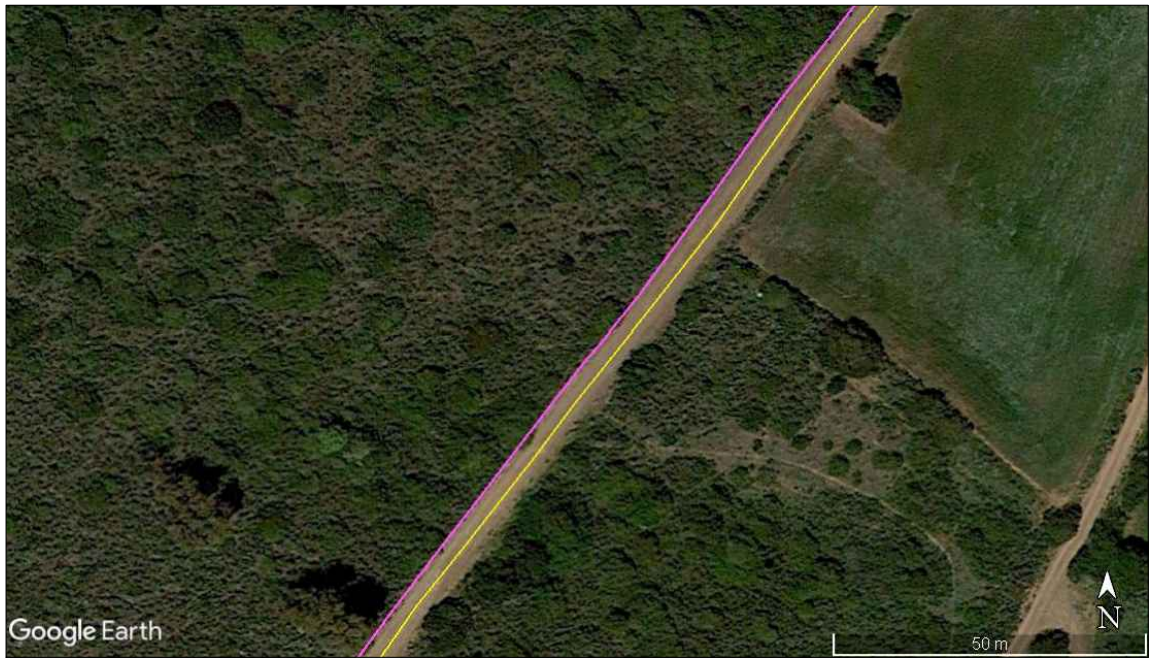
Google Earth
N
50 m

TRATTO 13


Google Earth
N
30 m

TRATTO 14

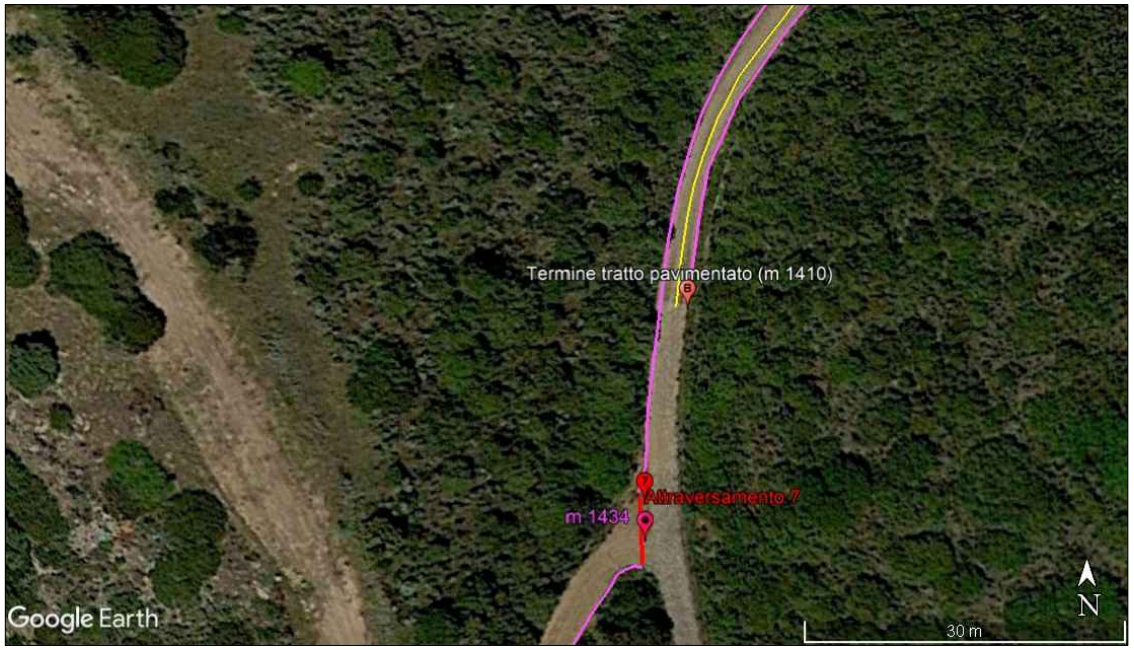
Termine tratto pavimentato (m 1410)
Attraversamento 7
m 1434
Google Earth
N
30 m

TRATTO 7

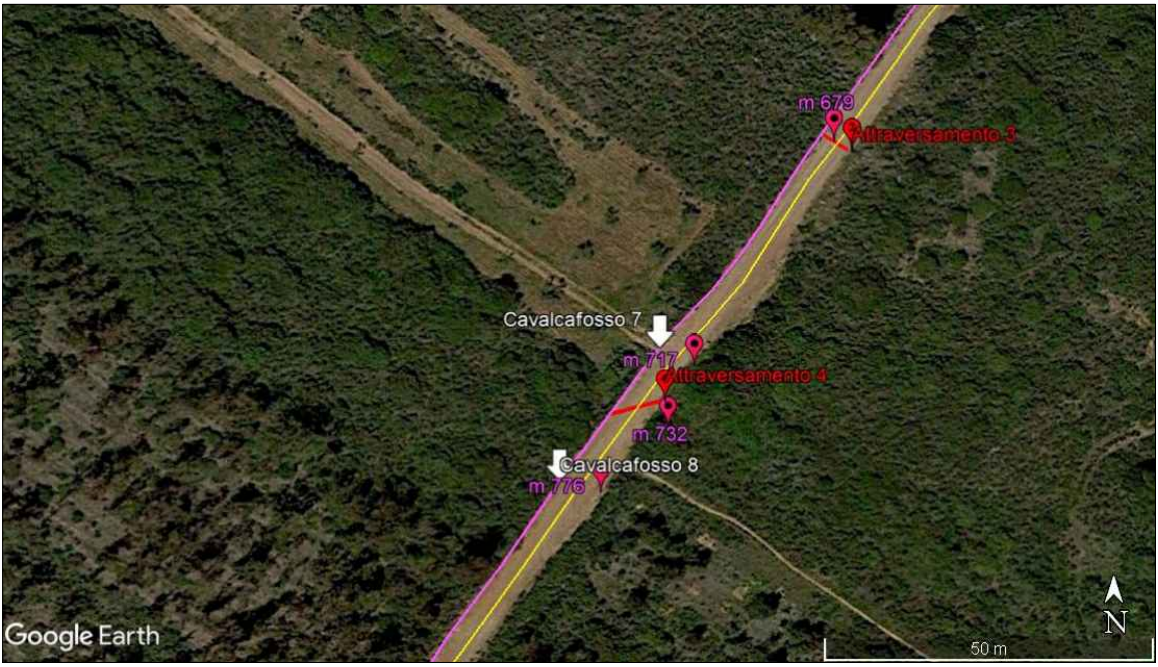
m 679
Attraversamento 3
Cavalcafosso 7
m 717
Attraversamento 4
m 732
Cavalcafosso 8
m 776
Google Earth
N
50 m

TRATTO 15


Attraversamento 7
m 1434
Google Earth
N
30 m